

BÜKFÜRDŐ RALLYE 2014
Bük, 2014. 05. 09-11.



Dátum **2014. 05. 09. / 09. 05. 2014**
Tárgy: **2.sz. Végrehajtási utasítás / Bulletin No. 2.**
Kitől: **Versenyigazgató / Clerk of the Course**
Kinek: **Minden OMRB nevező / to OMRB entrances**

Idő / Time: **9:00**
Doc. No.: **1.2**
Oldal / Pages: **1**
Mell. / Attach.: **1**

ITINER / ROADBOOK

A kiadott itiner az alábbiak szerint módosul:

Az itiner 169. oldalán a 2. számú jel megnevezése helyesen: IE / TC 11B. Az állomást követő útvonal megegyezik az itiner 142-143. oldalain szereplő IE9B-IE9C útvonallal.

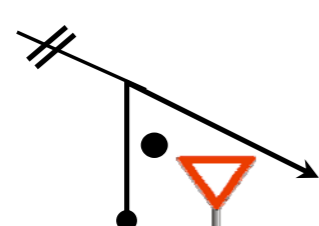

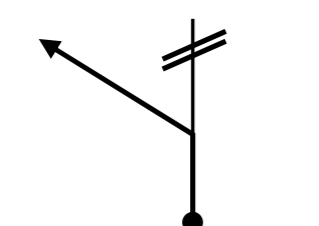
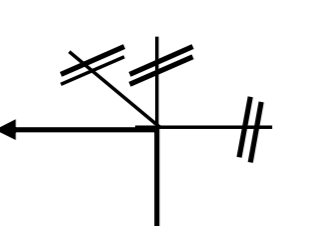
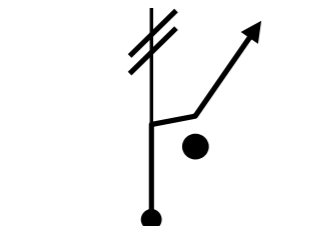

Az itiner 170. oldalát (Szervizpark „D”) követően az útvonal a melléklet szerint folytatódik.

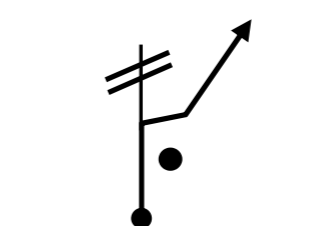

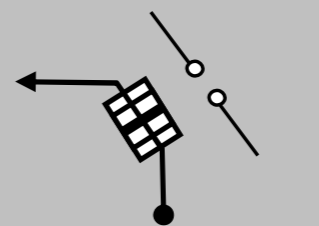
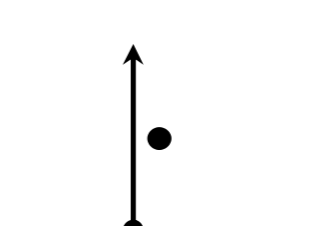

The issued roadbook changes as below:

On page 169. the 2. sign's correct information is: IE / TC 11B. The route following this Time Control is similar to the IE/TC9B – IE/TC9C route, on pages 142-143.



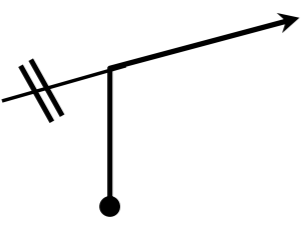
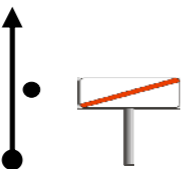

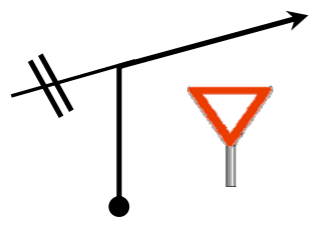
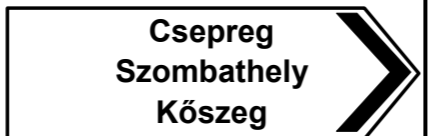


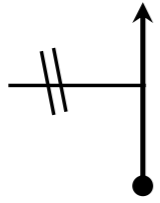
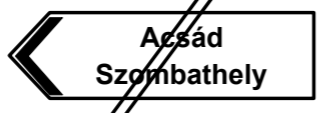

The route from the page 170. (Service „D”) continues according to this bulletin's Attachment No. 1.

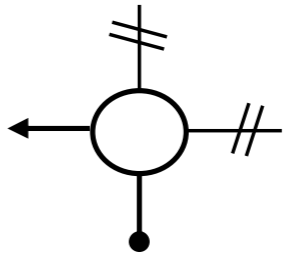

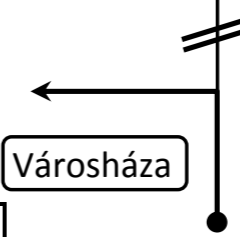
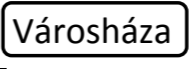
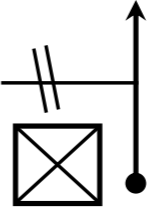
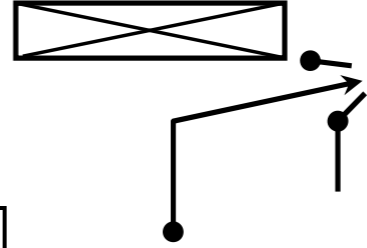


Sztankovics Györgyi
Versenyigazgató

		IE/TC 11D Szerviz Ki/ Service Out		IE/TC 11E Gyűjtő BE/ Regrouping IN			
		Távolság Distance	0,43 km	Idő Time	0:05	Sebesség Speed	5 km/h
távolság/distance		irány direction		információ information		táv az IE-ig distance to TC	
össz/total	rész/partial						
0,00		1		 IE/TC 11D 47° 22.672'N; 16° 47.199'E	0,43		
0,19	0,19	2		Termál Krt.	0,24		
0,30	0,11	3			0,13		
0,43	0,13	4		Járdára fel! Up onto the pavement!  IE 11E 47° 22.774'N; 16° 47.169'E	0,00		

		IE/TC 11E Gyűjtő BE /Regrouping IN		IE/TC 11F Gyűjtő KI /Regrouping OUT			
		Távolság Distance	0,05 km	Idő Time	0:15	Sebesség Speed	0 km/h
távolság/distance		irány direction		információ information		táv az IE-ig distance to TC	
össz/total	rész/partial						
0,00		1		 IE/TC 11E 47° 22.774'N; 16° 47.169'E	0,05		
				Céldobogó Finish ceremony			
0,05	0,05	2		 IE/TC 11F 47° 22.762'N; 16° 47.150'E	0,00		

Jegyzetek / Notices

		IE/TC 11F Gyűjtő KI /Regrouping OUT		IE/TC 11G Parc Fermé BE/IN			
		Távolság Distance	3,35 km	Idő Time	0:05	Sebesség Speed	40 km/h
távolság/distance		irány direction		információ information	táv az IE-ig distance to TC		
össz/total	rész/partial						
0,00		1		 IE/TC 11F 47° 22.762'N; 16° 47.150'E	3,35		
0,10	0,10	2		Veszélyes! Közútra! Dangerous! To main road!	3,25		
0,20	0,10	3			3,15		
0,95	0,75	4		irány / direction: 	2,40		
1,55	0,00	5			1,80		
2,25	0,70	6			1,10		
0,60							

		IE/TC 11F Gyűjtő KI /Regrouping OUT		IE/TC 11G Parc Fermé BE/IN			
		Távolság Distance	3,35 km	Idő Time	0:05	Sebesség Speed	40 km/h
távolság/distance		irány direction		információ information	táv az IE-ig distance to TC		
össz/total	rész/partial						
2,85	0,60	7			0,50		
3,10	0,25	8			0,25		
3,15	0,05	9			0,20		
3,25	0,10	10		Kapun be! Over gates!	0,10		
3,35	0,10	11		 IE/TC 11G	0,00		